Crédits photos : © Vie et Boulogne, © Adobe Stock, © Freepik
Conception : 06 30 41 30 30 - www.ecomedia.fr

Vie et Boulogne
Terre d'évasion

Pôle d'information
Office de Tourisme Vie et Boulogne
2 avenue de la Gare, 85190 Aizenay
tél. 02 51 31 89 15
www.tourisme-vie-et-boulogne.fr

Téléchargez les circuits pédestres
Vie et Boulogne

Sélectionnez votre circuit, vous serez redirigé vers l'application Cirkwi. Embarquez-le sur votre téléphone en le téléchargeant au format GPX et partez en balade !

Vous aimez aussi les balades à vélo ?
Retrouvez la carte de randonnées cyclables à l'Office de Tourisme !

www.tourisme-vie-et-boulogne.fr/la-destination/balades/a-velo/

Parcours permanents d'orientation
Réflexion, sport et nature...
À vous de jouer !

Ces parcours sont installés sur plusieurs communes du territoire :
AIZENAY | BEAUFOU | BELLEVIGNY | LA GENÉTOUZE | LE POIRÉ-SUR-VIE
LES LUCS-SUR-BOULOGNE | SAINT-DENIS-LA-CHEVASSE

Lieux à visiter

Château d'Apremont	B5
L'Historial de la Vendée Les Lucs-sur-Boulogne	G2
Le Mémorial de la Vendée Les Lucs-sur-Boulogne	G2
Le Musée des ustensiles de cuisine Saint-Denis-la-Chevasse	I3

Sites à découvrir

Petite Cité de Caractère Apremont	B5
Le Sentier du Souvenir Aizenay	E5
Le Prieuré Saint-Paul-Mont-Penit	D3
Le Hameau de La Tuléverière Saint-Etienne-du-Bois	E2
Le Jardin des 5 sens La Genétouze	F5
La Chapelle Ste Radegonde La Genétouze	F5
La Chapelle du Petit Luc Les Lucs-sur-Boulogne	G2

Activités de loisirs

Activités nautiques Apremont	B5
Piscine de Maché Rue du Stade	C4
Piscine du Poiré-sur-Vie Rue du Petit Bois	F4
Poney club Rue du Moulin à Elise, Le Poiré-sur-Vie	F4
Ferme équestre La Genétouze	F5
Karting Bellevigny	H4
Bowling Route de la Roche, Aizenay	E5
Cinéma Rue M. de Cacerès, Aizenay	D5
Escape game Rue des Centaurées, Aizenay	D5

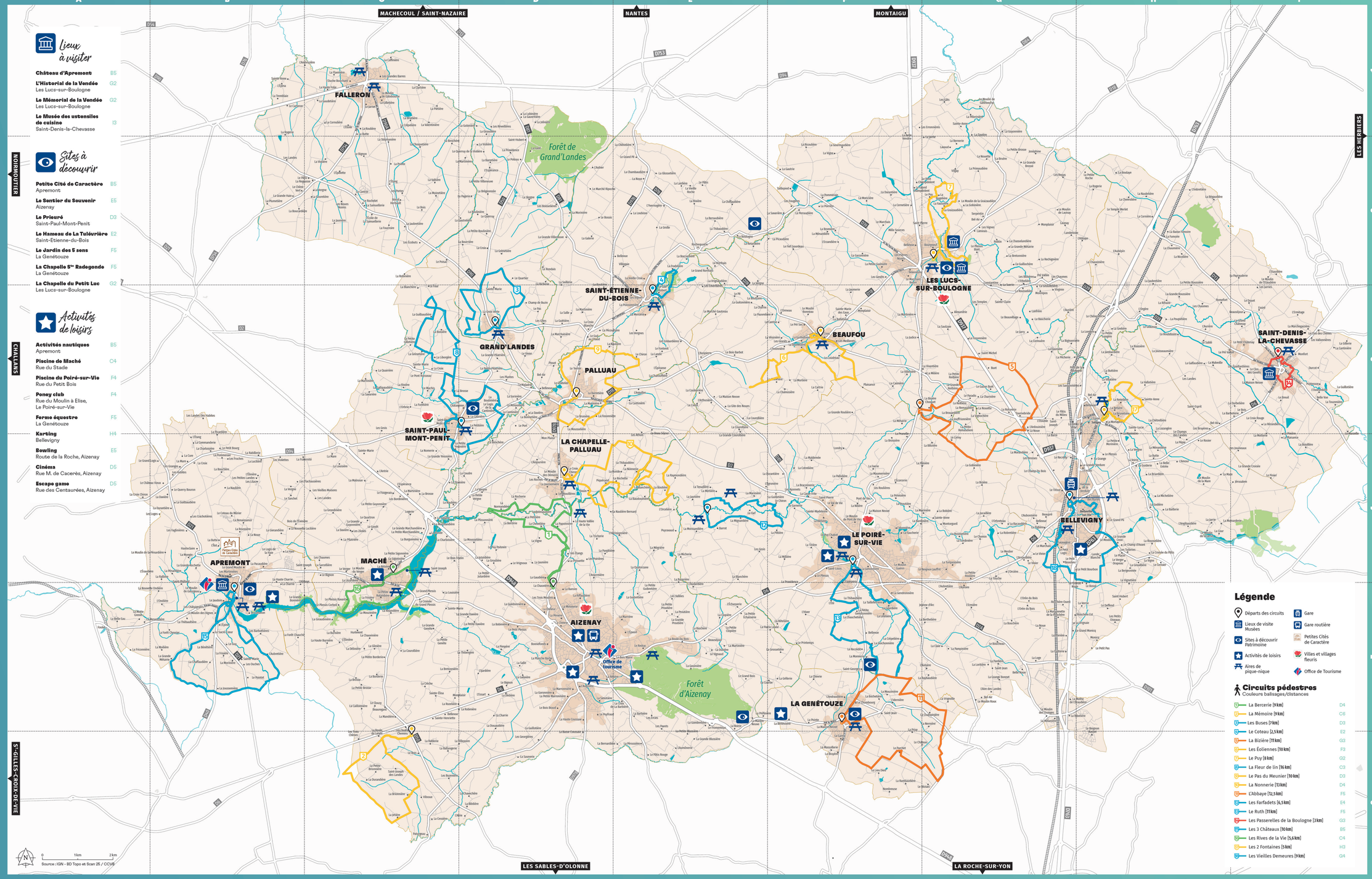

Légende

- Départs des circuits
- Gare
- Lieux de visite Musées
- Gare routière
- Sites à découvrir Patrimoine
- Petites Cités de Caractère
- Activités de loisirs
- Villes et villages fleuris
- Aires de pique-nique
- Office de Tourisme

Circuits pédestres
Couleurs balisages/distances

1	La Bercerie [9 km]	D4
2	La Mémoire [9 km]	C6
3	Les Buses [7 km]	D3
4	Le Coteau [2,5 km]	E2
5	La Bizière [11 km]	G3
6	Les Éoliennes [10 km]	F3
7	Le Puy [8 km]	G2
8	La Fleur de lin [16 km]	C3
9	Le Pas du Meunier [10 km]	D3
10	La Nonnerie [11 km]	D4
11	L'Abbaye [12,5 km]	F5
12	Les Farfadets [6,5 km]	E4
13	Le Ruth [11 km]	F5
14	Les Passerelles de la Boulogne [3 km]	G3
15	Les 3 Châteaux [10 km]	B5
16	Les Rives de la Vie [5,6 km]	C4
17	Les 2 Fontaines [5 km]	H3
18	Les Vieilles Demeures [9 km]	G4

Made in Vie et Boulogne

Produits du terroir, idées cadeaux, souvenirs... Faites le plein d'idées en flânant dans nos boutiques à l'Office de Tourisme et au château d'Apremont ! Un large choix de produits locaux à offrir : mogettes, terrine, bière, millet, vin, miel, livres, tote-bags, cartes postales....

Franchissez la porte et laissez parler votre gourmandise !

Où nous trouver ?

Office de tourisme Vie et Boulogne
2, avenue de la gare
85190 Aizenay
ot@vieetboulogne.fr
02 51 31 89 15

Le château d'Apremont
(ouvert d'avril à octobre)
Place du château - 85220 Apremont
chateau.apremont@vieetboulogne.fr
02 51 55 70 54

www.tourisme-vie-et-boulogne.fr

Regard artistique

L'Office de Tourisme, c'est aussi des expositions artistiques tout au long de l'année.

Peinture, photo, sculpture, artisanat d'art.... Simples curieux ou passionnés, venez découvrir les artistes et leurs réalisations.

Programme : www.tourisme-vie-et-boulogne.fr

AIZENAY
1 La Bercerie

Départ **La Chauvière** | Distance **9 km** | Difficulté **Niveau 2**

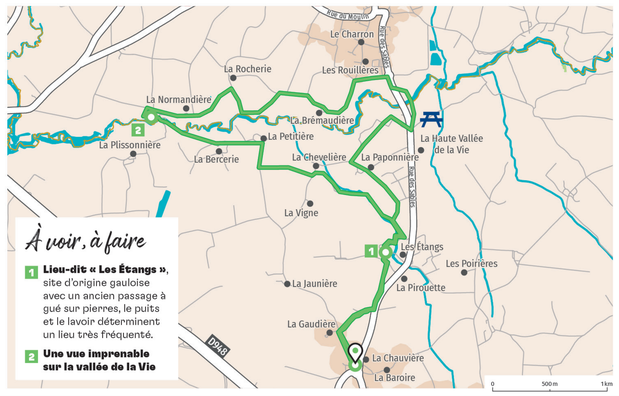

À voir, à faire

1. **Lieu-dit « Les Étangs »**, site d'origine gauloise avec un ancien passage à gué sur pierres, le puits et le lavoir déterminent un lieu très fréquenté.
2. **Une vue imprenable sur la vallée de la Vie**

AIZENAY
2 La Mémoire

Départ **Les 4 chemins de la Boule** | Distance **9 km** | Difficulté **Niveau 1**

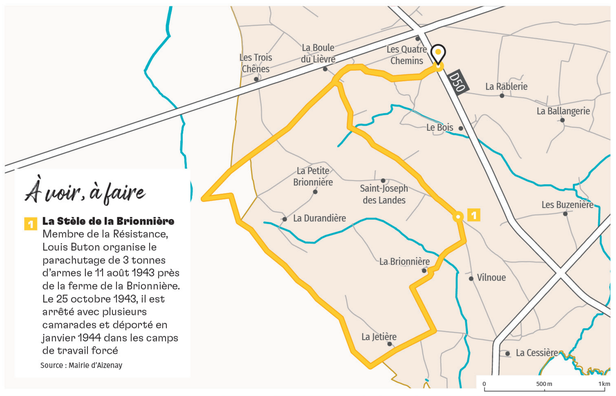

À voir, à faire

1. **La Stèle de la Brionnière**
Membre de la Résistance, Louis Buton organise le parachutage de 3 tonnes d'armes le 11 août 1943 près de la ferme de la Brionnière. Le 25 octobre 1943, il est arrêté avec plusieurs camarades et déporté en janvier 1944 dans les camps de travail forcé

Source : Mairie d'Aizenay


© Office de tourisme

Forêt d'Aizenay

Classée Zone Naturelle d'Intérêt Écologique, Faunistique et Floristique (ZNIEFF), la forêt d'Aizenay est un espace de conservation de la biodiversité. Avec ses 450 hectares, c'est l'un des plus importants massifs du département de la Vendée.

Les niveaux de difficultés

Niveau 1 : **Facile**
2 à 4 h de marche
Sortie pour personnes aimant la marche mais qui ne sont pas particulièrement sportives. Elle laisse du temps à la découverte. Idéal pour les familles ou les débutants.

Niveau 2 : **Moyen**
4 à 5 h de marche
Marche sur bons sentiers avec un dénivelé positif moyen de 500 m et/ou une distance de 10 km. Idéal pour les débutants avec une bonne condition physique.

Niveau 3 : **Difficile**
5 à 6 h de marche
Possibilité de passages hors sentiers avec un dénivelé positif moyen de 700 m et/ou une distance de 10 à 15 km. Pour les marcheurs confirmés et pratiquant régulièrement l'activité.

3 GRAND'LANDES
Les Buses

Départ **Eglise** | Distance **7 km** | Difficulté **Niveau 1**

4 SAINT-ÉTIENNE-DU-BOIS
Le Coteau

Départ **Pont, rue du stade** | Distance **2,5 km** | Difficulté **Niveau 2**

© OT Vie et Boulogne

Le Cerny
Beaufou

5 BEAUFOU
La Bizière

Départ **La Bizière Choquet** | Distance **11 km** | Difficulté **Niveau 1**

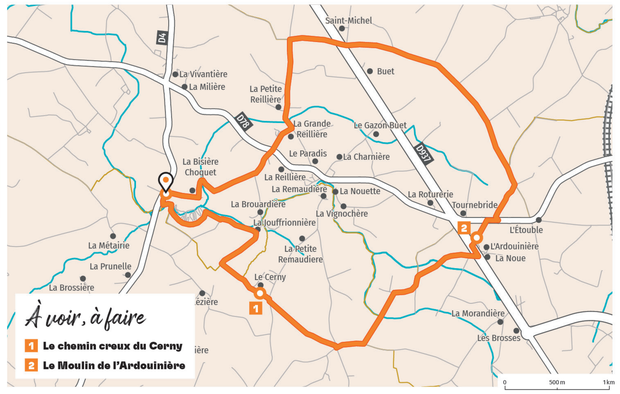

6 BEAUFOU
Les Éoliennes

Départ **Parking de l'église** | Distance **10 km** | Difficulté **Niveau 2**

7 LES LUCS-SUR-BOULOGNE
Le Puy

Départ **Camping Val de Boulogne** | Distance **8 km** | **2**

8 SAINT-PAUL-MONT-PENIT
La Fleur de Lin

Départ **Aire de loisirs L'Eau vive** | Distance **16 km** | **2**

9 PALLUAU
Le Pas du Meunier

Départ **Camping, rue de Lattre de T.** | Distance **9 km** | **2**

10 LA CHAPELLE-PALLUAU
La Nonnerie

Départ **7 rue des écoles** | Distance **13 km** | Difficulté **Niveau 1**

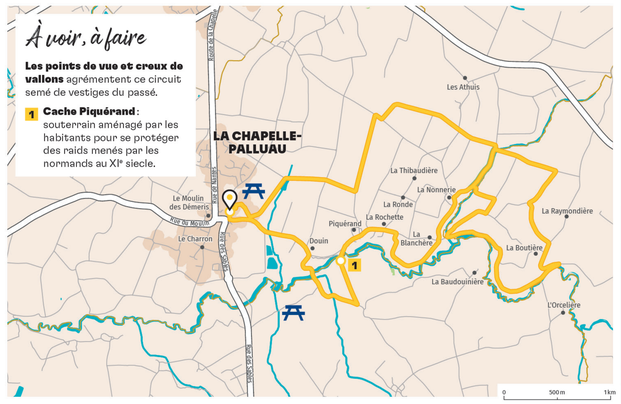

© Office de Tourisme

Cartes de pêche en vente à l'Office de Tourisme

Lieux de pêche

Vie et Boulogne est riche de lieux de pêche entre étangs, lac et rivières. Top 5 des espèces les plus pêchées : brochet, sandre, perche, carpe et poissons blancs.

11 LA GENÉTOUZE
L'Abbaye

Départ **Place de l'église** | Distance **12,5 km** | Difficulté **Niveau 2**

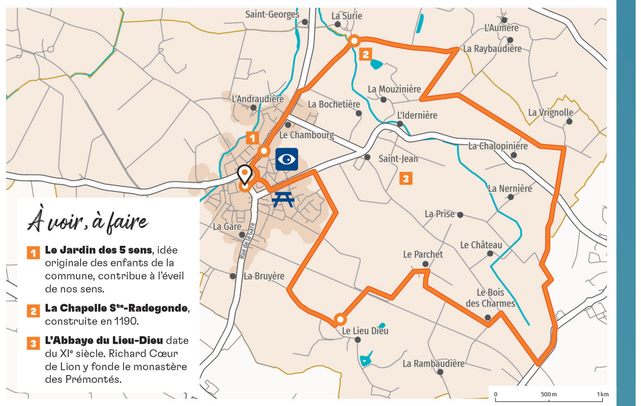


© Office de Tourisme

La pierre des Farfadets
Le Poiré-sur-Vie

12 LE POIRÉ-SUR-VIE
Les Farfadets

Départ **Planche du Gravier** | Distance **6,5 km** | Difficulté **Niveau 1**

13 LE POIRÉ-SUR-VIE
Le Ruth

Départ **Rue de la Grotte** | Distance **11 km** | Difficulté **Niveau 2**

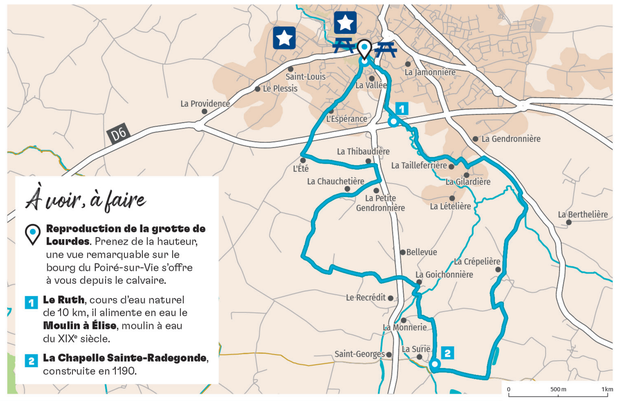

© OT Vie et Boulogne

La Boulogne
Saint-Denis-la-Chevasse

14 SAINT-DENIS-LA-CHEVASSE
Les Passerelles de la Boulogne

Départ : **parking de l'Ouche de la Boulogne** | Distance **3 km** | **2**

15 APREMONT
Les 3 Châteaux

Départ **Château d'Apremont** | Distance **10 km** | Difficulté **Niveau 1**


© Office de Tourisme

Château d'Apremont
Toute l'histoire d'Apremont s'enroule autour du rocher escarpé au sommet duquel le logis Renaissance de Philippe Chabot de Brion a succédé à un château médiéval.

16 MACHÉ
Les Rives de la Vie

Départ **Parking, rue du Laga** | Distance **5,6 km** | Difficulté **Niveau 3**

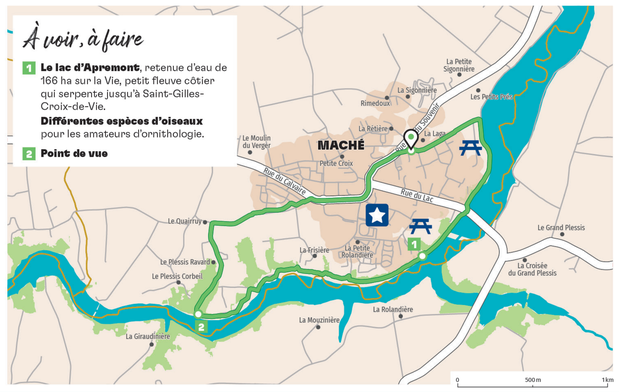

17 BELLEVIGNY
Les 2 Fontaines

Départ **Rue du Pont Caillaud** | Distance **5 km** | Difficulté **Niveau 1**

18 BELLEVIGNY
Les Vieilles Demeures

Départ **le parc de Chaumes** | Distance **9 km** | **1**

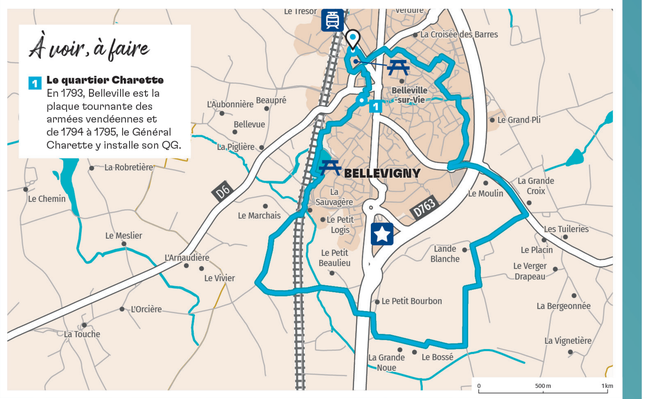

La Charte du promeneur

- **À pied**, prévoyez de bonnes chaussures
- Pensez à vous **hydrater**
- **Signalez les problèmes de balisage** si vous en rencontrez
- Photographiez les fleurs, **ne les arrachez pas**
- Les animaux sont chez eux, **laissez-les en paix**
- **Le feu est l'ennemi de la forêt** et des sous-bois, pensez-y
- En automne et en hiver, quelques sentiers ne sont pas praticables. Attention aux périodes d'ouverture de la chasse.
- **Préservez la nature,** n'abandonnez pas vos déchets, ramenez-les avec vous

Secours : 112