Office de tourisme Vie et Boulogne
Pôle d'informations
Office de tourisme Vie et Boulogne
2 avenue de la Gare, 85190 Aizenay
tél. 02 51 31 89 15
www.tourisme-vie-et-boulogne.fr
tourismevieetboulogne

© Photos © Office de tourisme Vie et Boulogne - Vendée Vélo - Adobe Stock



Téléchargez les circuits vélo
Vie et Boulogne

Sélectionnez votre circuit, vous serez redirigé vers l'application Cirkwi. Embarquez-le sur votre téléphone en le téléchargeant au format GPX et partez en balade !

Vous aimez aussi les balades à pied ?
Retrouvez la carte de randonnées pédestres à l'Office de Tourisme !

www.tourisme-vie-et-boulogne.fr/la-destination/balades/a-pied/

Parcours permanents d'orientation
Réflexion, sport et nature...
À vous de jouer !

Ces parcours sont installés sur plusieurs communes du territoire :
AIZENAY | BEAUFOU | BELLEVIGNY | LA GENÉTOUZE | LE POIRÉ-SUR-VIE
LES LUCS-SUR-BOULOGNE | SAINT-DENIS-LA-CHEVASSE

Lieux à visiter

- **Château d'Apremont** B5
- **L'Historial de la Vendée** Les Lucs-sur-Boulogne G2
- **Le Mémorial de la Vendée** Les Lucs-sur-Boulogne G2
- **Le Musée des ustensiles de cuisine** Saint-Denis-la-Chevasse I3

Sites à découvrir

- **Petite Cité de Caractère** Apremont B5
- **Le Sentier du Souvenir** Aizenay E5
- **Le Prieuré** Saint-Paul-Mont-Penit D3
- **Le Hameau de La Tuléverière** Saint-Etienne-du-Bois E2
- **Le Jardin des 5 sens** La Genétouze F5
- **La Chapelle Sᵗᵉ Radegonde** La Genétouze F5
- **La Chapelle du Petit Luc** Les Lucs-sur-Boulogne G2

Activités de loisirs

- **Activités nautiques** Apremont B5
- **Piscine de Maché** Rue du Stade C4
- **Piscine du Poiré-sur-Vie** Rue du Petit Bois F4
- **Poney club** Rue du Moulin à Elise, Le Poiré-sur-Vie F4
- **Ferme équestre** La Genetouze F5
- **Karting** Bellevigny H4
- **Bowling** Route de la Roche, Aizenay E5
- **Cinéma** Rue M. de Cacerès, Aizenay D5
- **Escape game** Rue des Centaurées, Aizenay D5

MACHECOUL / SAINT-NAZAIRE · NANTES · MONTAIGU · NOIRMOUTIER · CHALLANS · LES HERBIERS · S^T-GILLES-CROIX-DE-VIE · LES SABLES-D'OLONNE · LA ROCHE-SUR-YON

FALLERON · Forêt de Grand'Landes · SAINT-ÉTIENNE-DU-BOIS · GRAND'LANDES · BEAUFOU · LES LUCS-SUR-BOULOGNE · SAINT-DENIS-LA-CHEVASSE · SAINT-PAUL-MONT-PENIT · PALLUAU · LA CHAPELLE-PALLUAU · BELLEVIGNY · LE POIRÉ-SUR-VIE · APREMONT · MACHÉ · AIZENAY · Office de tourisme · Boucle 3 jours · Forêt d'Aizenay · LA GENÉTOUZE

Idée séjour

Empruntez la piste cyclable Vendée Vélo et partez à la découverte du territoire en trois jours !

JOUR 1
Aizenay - Les Lucs-sur-Boulogne
30 km • 3 h

JOUR 2
Les Lucs-sur-Boulogne - Maché
35 km - 3 h 30

JOUR 3
Maché - Aizenay
20 km - 2 h

Circuit non balisé

Légende

- Départs des circuits
- Lieux de visite Musées
- Sites à découvrir Patrimoine
- Activités de loisirs
- Aires de pique-nique
- Stations de gonflage
- Box à vélo
- Réparateurs vélos
- Gare
- Gare routière
- Accueil vélo
- Petites Cités de Caractère
- Villes et villages fleuris
- Office de Tourisme

Circuits cyclables
Couleurs balisages/distances

- 1 Les Marguerites [12 km] C1
- 2 La Frande [10 km] D3
- 3 L'Anjourière [11 km] D4
- 4 Le Moulin de Gâtebourse [21 km] G2
- 5 Les Chapelles [17 km] G2
- 6 Les Garennes (VTT) [13 km] C3
- 7 Boucle dionysienne [21 km] I3
- 8 Les Papillons [13 km] D5
- Vendée Vélo
- Boucle 3 jours [85 km]

0 1 km 2 km
Source : IGN - BD Topo et Scan 25 / CCVB

Où *nous trouver ?*

Office de tourisme Vie et Boulogne
2, avenue de la gare
85190 Aizenay
ot@vieetboulogne.fr
02 51 31 89 15

Le château d'Apremont
(ouvert d'avril à octobre)
Place du château
85220 Apremont
chateau.apremont@vieetboulogne.fr
02 51 55 70 54

www.tourisme-vie-et-boulogne.fr

Made in *Vie et Boulogne*

Produits du terroir, idées cadeaux, souvenirs... Faites le plein d'idées en flânant dans nos boutiques à l'Office de Tourisme et au château d'Apremont ! Un large choix de produits locaux à offrir : mogettes, terrine, bière, millet, vin, miel, livres, tote-bags, cartes postales....

Franchissez la porte et laissez parler votre gourmandise !

Regard *artistique*

L'Office de Tourisme, c'est aussi des expositions artistiques tout au long de l'année.

Peinture, photo, sculpture, artisanat d'art.... Simples curieux ou passionnés, venez découvrir les artistes et leurs réalisations.

Programme
www.tourisme-vie-et-boulogne.fr

Itinéraires *Vendée vélo*

La piste cyclable départementale sillonne notre territoire Vie et Boulogne, il y a forcément un circuit fait pour vous !

53 La Chaboterie > Les Lucs-sur-Boulogne **10 km**

54 Les Lucs-sur-Boulogne > Aizenay **28,7 km**

55 Les Lucs-sur-Boulogne > Saint-Étienne-du-Bois **16,5 km**

56 Saint-Étienne-du-Bois > Froidfond **27,9 km**

61 Saint-Étienne-du-Bois > Maché **14,3 km**

64 Coëx > Aizenay **14,6 km**

65 Aizenay > La Roche-sur-Yon **15,1 km**

Idée séjour
Le Tour de la Vendée à vélo

Le Tour de la Vendée à vélo, c'est 700 km en itinérance à réaliser en 20 jours, en famille.

L'itinéraire longe le littoral, passe dans le Sud-Vendée puis le Bocage (plus vallonné).

vendeevelo.vendee-tourisme.com

Réparateurs vélo

Vélomane D5
14, avenue du Maréchal Leclerc
85190 Aizenay - 02 51 48 42 32

Cycles O'Vent E3
6, le Marché nouveau
85670 Saint-Étienne-du-Bois

Accueil vélo

Accueil vélo est une marque nationale qui garantit un accueil et des services de qualité auprès des cyclistes le long des itinéraires cyclables.

Camping La Petite Boulogne E3
12, rue du stade, chemin du petit pont – Saint-Étienne-du-Bois
02 51 34 54 51 ou 02 51 34 52 11

Camping Les Charmes E4
Les Lilas – Route de la Roussière Apremont – **06 86 03 96 93**

Camping C5
Flower Val de Vie
5, rue du stade – Maché
02 51 93 19 69

Camping La Forêt E5
1, rue de la Clairière – Aizenay
02 51 08 96 72

L'Historial de la Vendée G2
Allée Paul Bazin
Les Lucs-sur-Boulogne
02 28 85 77 77

Office de Tourisme D5
2, avenue de la Gare – Aizenay
02 51 31 89 15

Les niveaux *de difficultés*

Niveau 1 : **Facile**
Jusqu'à 1 h 30 de vélo
Sortie pour personne aimant le vélo sans être particulièrement sportive. La balade présente peu de dénivelé. Elle laisse le temps à la découverte. Idéal pour les familles ou les débutants

Niveau 2 : **Moyen**
jusqu'à 2 h 30 de vélo
Balade pour les débutants ayant une bonne condition physique. Dénivelé égal ou supérieur à 40 m ou distance de plus de 20 km

Niveau 3 : **Difficile**
Jusqu'à 2 h 30 de vélo
Pour des personnes pratiquant régulièrement l'activité. Dénivelé égal ou supérieur à 40 m et distance de plus de 20 km.

1 FALLERON
Les Marguerites

Départ **Rue du Stade** · Distance **12 km** · Difficulté **Niveau 1**

À voir, à faire

1. **L'église Saint-Pierre Apôtre** de style Néogothique érigée au XIXe siècle.
2. **La passerelle du Guichet** et son passage à gué



Passerelle du guichet et passage à gué
Falleron

2 GRAND'LANDES
La Frande

Départ **Chapelle, route de Saint-Paul** · Distance **10 km** · Difficulté **Niveau 2**

À voir, à faire

1. **Le champ de Buzin**
   Ancienne seigneurie
   Les seigneurs de Chante Buzin sont condamnés à mort par contumace en 1567 à Poitiers pour des actes de pillages et d'assassinat au Prieuré de Saint-Paul-Mont-Penit en 1562, à 5 km. Leur château est alors démoli.

Forêt de Grand'Landes

3 LA CHAPELLE-PALLUAU
L'Anjourière

Départ **Mairie** · Distance **11 km** · Difficulté **Niveau 2**

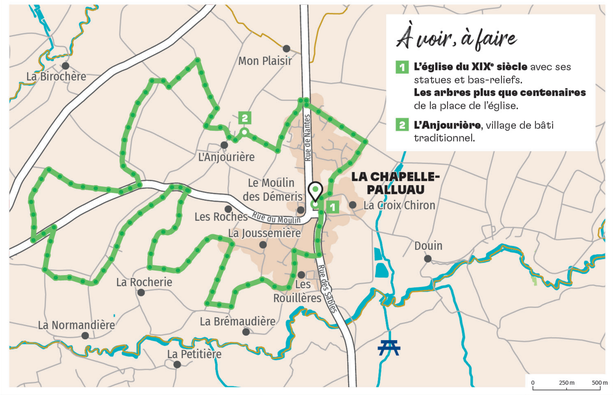

À voir, à faire

1. **L'église du XIXe siècle** avec ses statues et bas-reliefs.
   Les arbres plus que centenaires de la place de l'église.
2. **L'Anjourière**, village de bâti traditionnel.

Le pressoir
Les Lucs-sur-Boulogne

4 LES LUCS-SUR-BOULOGNE
Le Moulin de Gâtebourse

Départ **Pl. du Sénéchal** · Distance **21 km** · **3**

À voir, à faire

1. **La Grange Lucus et son pressoir** datant de 1912 puis **Le logis du Chef du Pont.**



La Chapelle de La Tuélvrière
Cette chapelle fut érigée en pleine Terreur de 1794 par l'abbé Ténèbre, curé de Croix-de-Vie, en remerciement pour la sauvegarde du village de la Tuélvrière lors du passage des Colonnes infernales pendant la Guerre de Vendée.

5 LES LUCS-SUR-BOULOGNE
Les Chapelles

Départ **Historial de la Vendée** · Distance **17 km** · Difficulté **Niveau 2**

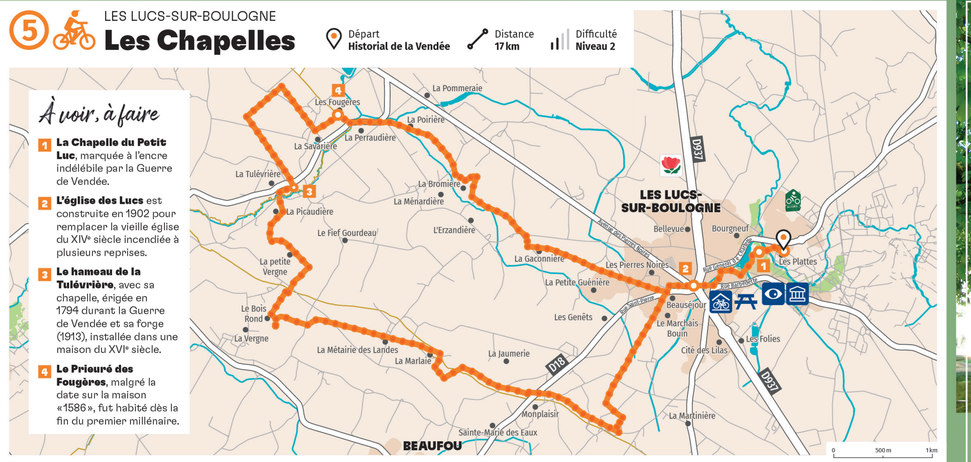

À voir, à faire

1. **La Chapelle du Petit Luc**, marquée à l'encre indélébile par la Guerre de Vendée.
2. **L'église des Lucs** est construite en 1902 pour remplacer la vieille église du XIVe siècle incendiée à plusieurs reprises.
3. **Le hameau de la Tuélvrière**, avec sa chapelle, érigée en 1794 durant la Guerre de Vendée et sa forge (1913), installée dans une maison du XVIe siècle.
4. **Le Prieuré des Fougères**, malgré la date sur la maison «1586», fut habité dès la fin du premier millénaire.



La Chapelle-Palluau

6 SAINT-PAUL-MONT-PENIT
Les Garennes

Départ **Aire de loisirs L'eau Vive** · Distance **13 km** · Difficulté **Niveau 2**

À voir, à faire

1. **Le Prieuré**
   Datant du XVIe siècle, il est l'un des plus importants bénéfices de l'Abbaye de Nieul-sur-l'Autise. Le village s'est structuré autour du Prieuré.

Aire de loisirs
Saint-Paul-Mont-Penit

7 ST-DENIS-LA-CHEVASSE
Boucle dionysienne

Départ **Place Germain Arnaud** · Distance **21 km** · Difficulté **Niveau 2**

À voir, à faire

1. **Le château de Puytesson**, dont peu de documents retracent l'histoire, a appartenu pendant 6 siècles à la même famille avant d'être détruit durant les colonnes infernales de 1794.
2. **Le Moulin d'Essiré**, d'origine très ancienne, est doté en 1864, de trois meules au lieu d'une puis d'une machine à vapeur pour augmenter sa puissance. Le moulin ferme ses portes en 1923.
3. **Le Château de l'Aurière**, datant de 1861, est une ancienne métairie dépendant de la seigneurie du Châtenay.
4. **Le Moulin des Jouineaux**, édifié en 1867 par E. Boisseleau.



Saint-Denis-la-Chevasse

8 AIZENAY
Les Papillons

Départ **Office de Tourisme** · Distance **13 km** · Difficulté **Niveau 2**

À voir, à faire

1. **L'église Saint-Benoît**
   De style néogothique, elle ouvre au culte le jour de Noël 1905.
   À l'occasion de travaux de restauration (2005), plusieurs sarcophages sont découverts. Des fouilles archéologiques (2007) mettent à jour une nécropole Mérovingienne.
2. **Le parc des engoulevents**
   Des activités pour toute la famille : un plan d'eau ouvert aux pêcheurs, des aires de pique-nique, un parcours sportif, des jeux pour les enfants, un parc animalier (daims, ânes, lamas, chèvres, paons).

Adoptez *la vélo attitude*

Pour une belle balade, quelques règles de sécurité et de bonne conduite sont à retenir :

- Avant de partir, **vérifiez votre équipement** (sonnette, freins, pression des pneus). Pensez à prendre une pompe et un kit de réparation.
- **Ne vous surestimez pas !** Choisissez votre parcours en fonction de vos capacités.
- Soyez vigilant et **respectez le code de la route.**
- **N'utilisez pas votre téléphone portable en roulant**
- Assurez une **surveillance attentive de vos enfants.**
- En toute circonstance, **faites preuve de vigilance et de courtoisie**

Prudence

Certains circuits peuvent vous amener à emprunter des tronçons de route départementale.

Numéro d'urgence : 112

La Charte *du cyclotouriste*

À vélo, le casque est obligatoire

Lorsque la **visibilité** est insuffisante

Signalez les problèmes de balisage si vous en rencontrez

Pensez à vous **hydrater**

Photographiez les fleurs, **ne les arrachez pas**

Le feu est l'ennemi de la forêt et des sous-bois, pensez-y

Préservez la nature, n'abandonnez pas vos déchets, ramenez-les avec vous

Les animaux sont chez eux, **laissez-les en paix**